

PROVINCE DE NAMUR
VILLE DE BEAURAING
1^{ère} Division – Section A

RAPPORT SUR LES INCIDENCES ENVIRONNEMENTALES

Documents cartographiques



Septembre 2018

PCAR dit « Extension de la zone d'activité économique
de Gozin »

1. DOCUMENTS CARTOGRAPHIQUES

Les documents cartographiques joints ont été réalisés sur base de données relevées directement sur le terrain mais également à partir de documents cartographiques fournis par différentes Directions Générales Opérationnelles du Service Public de Wallonie :

- la SPW-DGO4 (Direction Générale Opérationnelle de l'Aménagement du territoire, du Logement et du Patrimoine),
- la SPW-DGO3 (Direction Générale Opérationnelle de l'Agriculture, des Ressources Naturelles et de l'Environnement).

Liste des documents cartographiques

Carte 1 : Localisation régionale des sites de l'avant-projet

Carte 2a : Contexte géographique local – périmètre de Gozin

Carte 2b : Contexte géographique local – périmètre de Felenne

Carte 3a : Avant-projet – périmètre de Gozin

Carte 3b : Avant-projet – périmètre de Felenne

Carte 4a : Plan de secteur – périmètre de Gozin

Carte 4b : Plan de secteur – périmètre de Felenne

Carte 5a : Situation de droit – périmètre de Gozin

Carte 5b : Situation de droit – périmètre de Felenne

Carte 6a : Contexte physique – périmètre de Gozin

Carte 6b : Contexte physique – périmètre de Felenne

Carte 7a : Contexte naturel et paysager – périmètre de Gozin

Carte 7b : Contexte naturel et paysager – périmètre de Felenne

Carte 8a : Mobilité – périmètre de Gozin









Carte 8b : Mobilité – périmètre de Felenne

Carte 9a : Equipements et infrastructures – périmètre de Gozin

Carte 9b : Equipements et infrastructures – périmètre de Felenne

Carte n°1 Localisation régionale de l'avant-projet

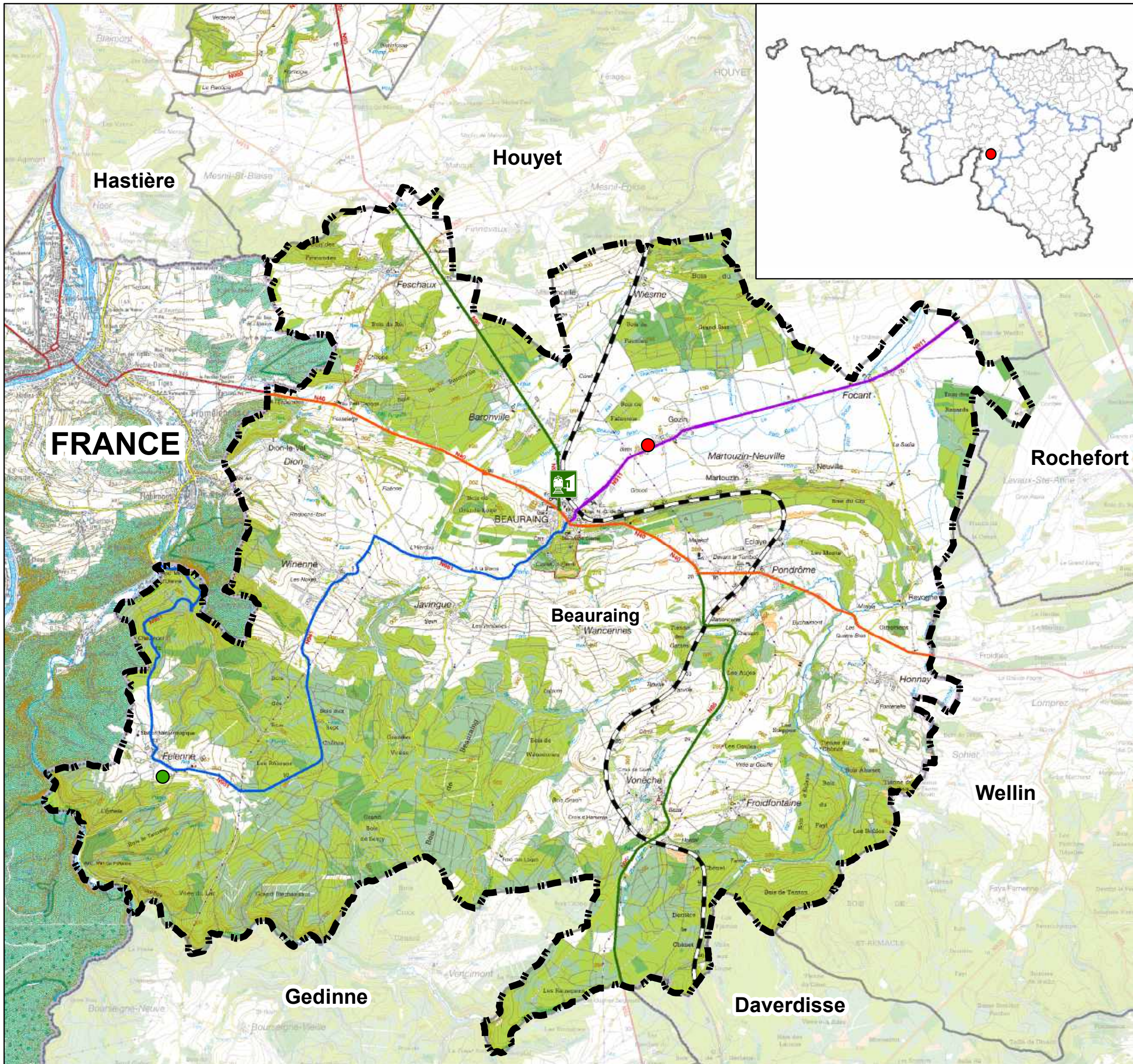
Légende

-  Périmètre "ZAEM Gozin"
-  Périmètre de compensation de Felenne
-  N40
-  N911
-  N95
-  N981
-  Gare SNCB
-  Chemin de fer

1:70.000

0 1 2 4 Kilomètres

Source : IGN



Carte n°2a Contexte géographique local

Périmètre "ZAEM Gozin"

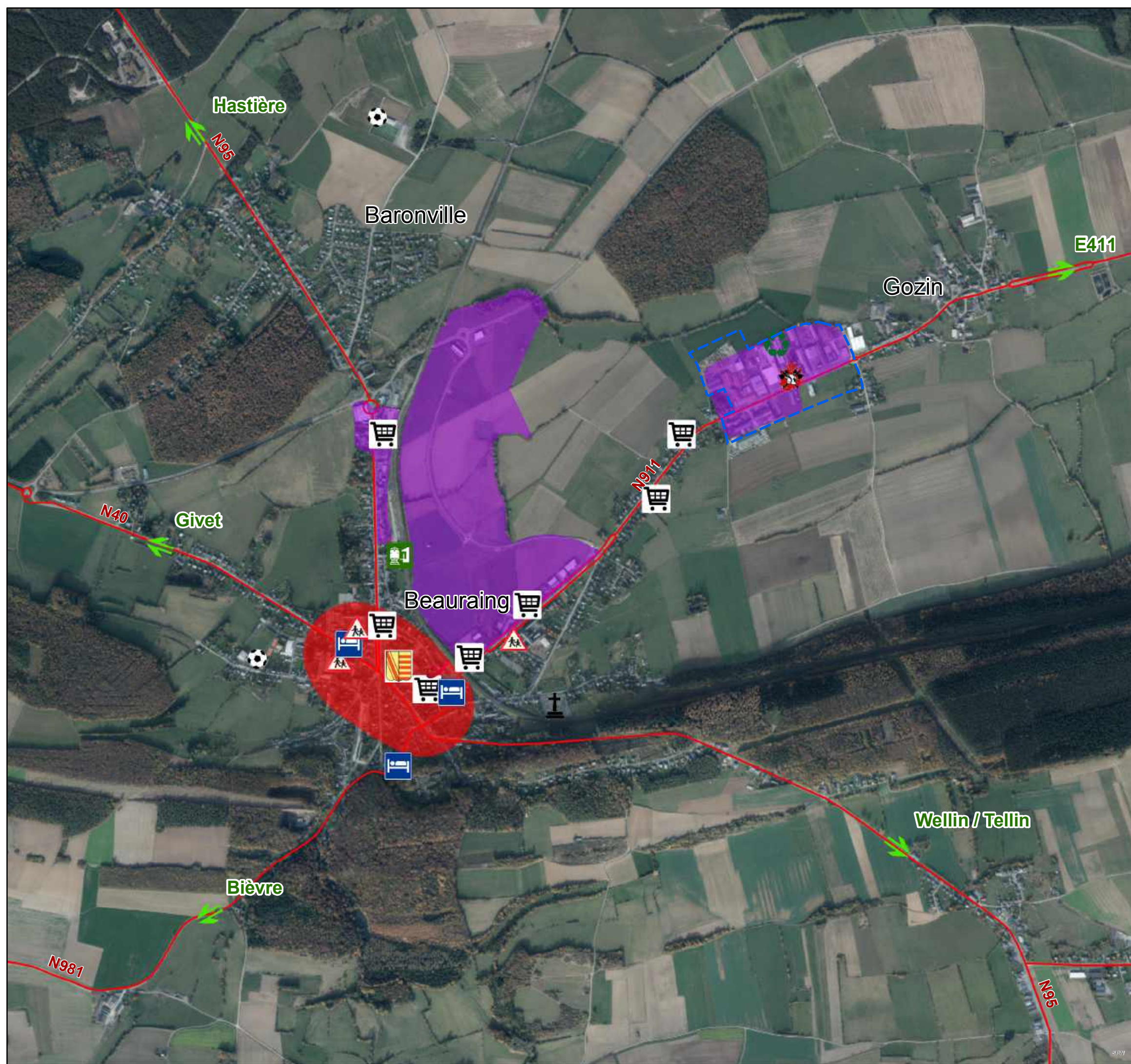
Légende

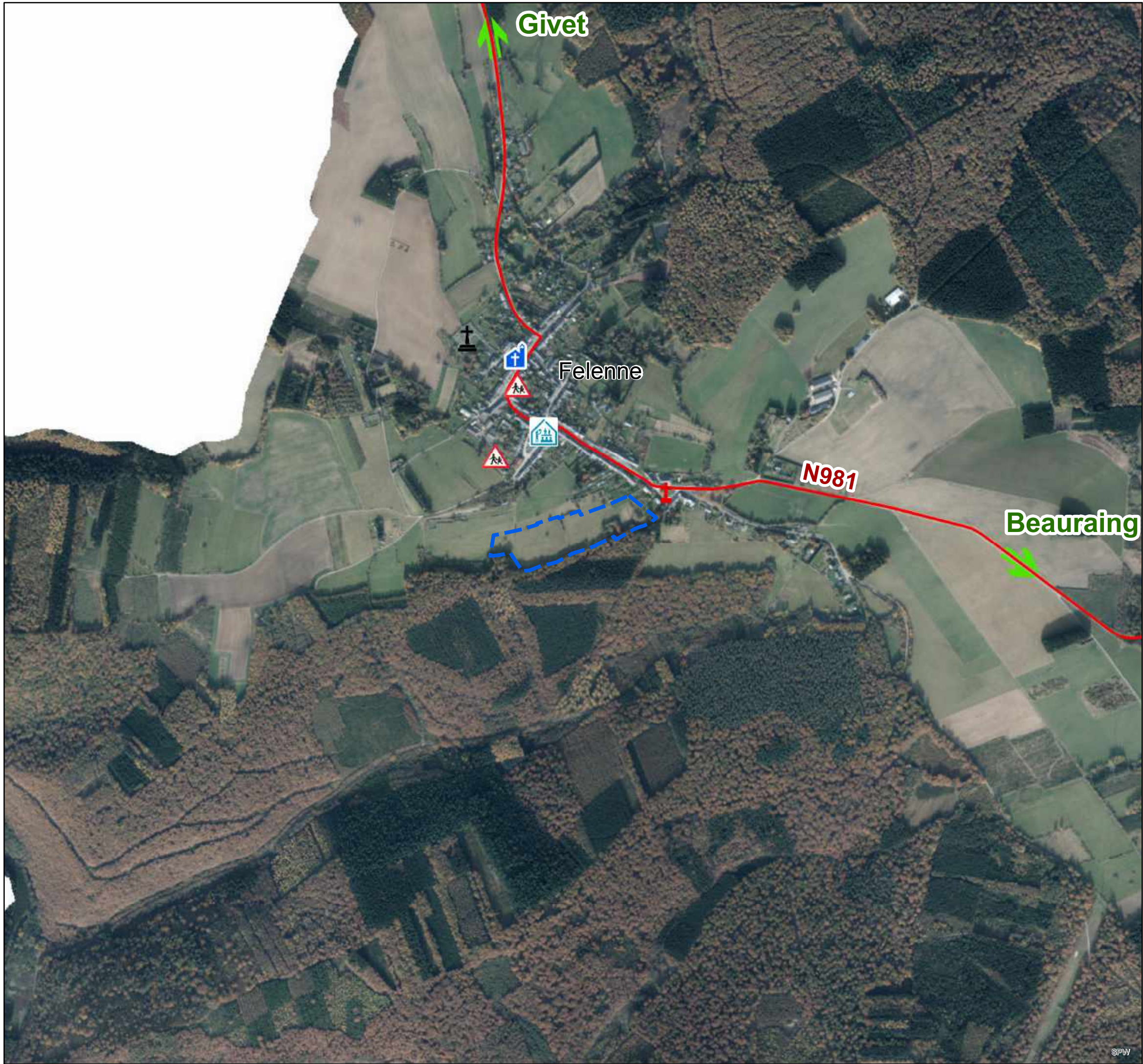
-  Périmètre "ZAEM Gozin"
-  Axes routiers principaux
-  Pompiers
-  Cimetière
-  Administration communale
-  Gare
-  Hôtel/Auberge/Gîtes
-  Magasins divers
-  Parc à conteneurs
-  Poste
-  Ecole
-  Equipements sportifs
-  Noyau central de Beauraing
-  Zone d'activité économique

1:15.000

0 125 250 500
mètres

Source : SPW












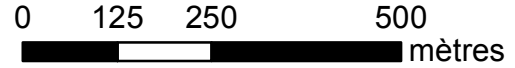
Carte n°2b Contexte géographique local

Périmètre "PC Felenne"

Légende

-  Périmètre de compensation de Felenne
-  Axes routiers principaux
-  Chapelle
-  Cimetière
-  Salle de village
-  Ecole
-  Eglise

1:10.000

















Source : SPW



Carte n°3a Avant-projet de PCAR

Périmètre "ZAEM Gozin"

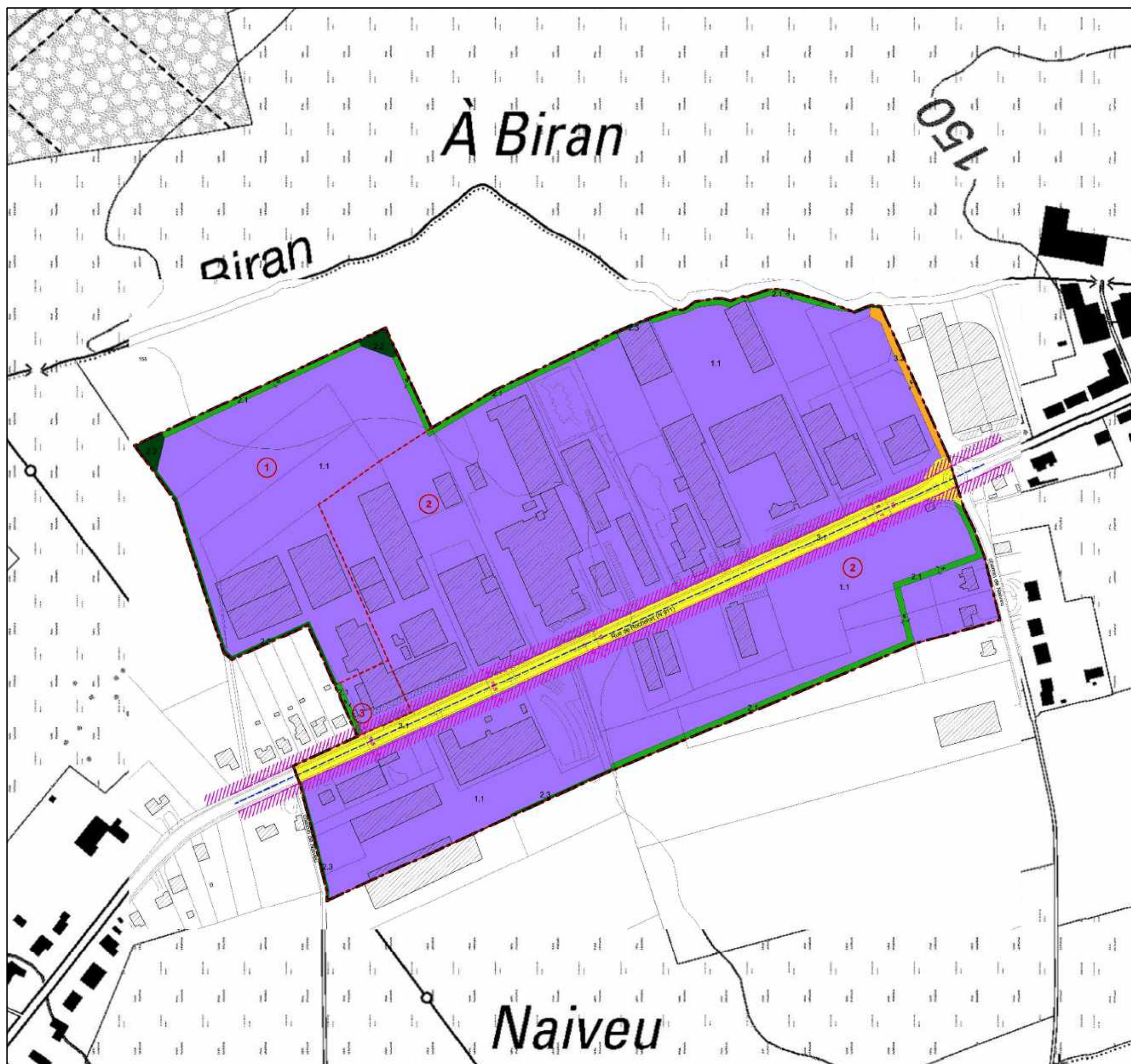
Légende

-  Périmètre du PCAR
-  Périmètre de révision
-  1 Zone agricole => Zone d'activité économique mixte
-  2 Zone d'activité économique industrielle => Zone d'activité économique mixte
-  3 Zone d'habitat => Zone d'activité économique mixte
-  --- Axe de la voirie régionale
-  --- Alignement de la voirie régionale (limite de gestion)
-  [Hatched] Zone de recul de la voirie régionale
- Zone d'activité économique**
 -  1.1 Activité économique mixte
- Espace d'intégration paysagère**
 -  2.1 Espace d'intégration paysagère légèrement arboré
 -  2.2 Espace d'intégration paysagère densément arboré
 -  2.3 Espace d'intégration paysagère linéaire
- Espace de voirie**
 -  3.1 Voirie régionale
 -  3.2 Voirie de desserte locale

1:3.000

0 25 50 100
mètres





Source : SPW

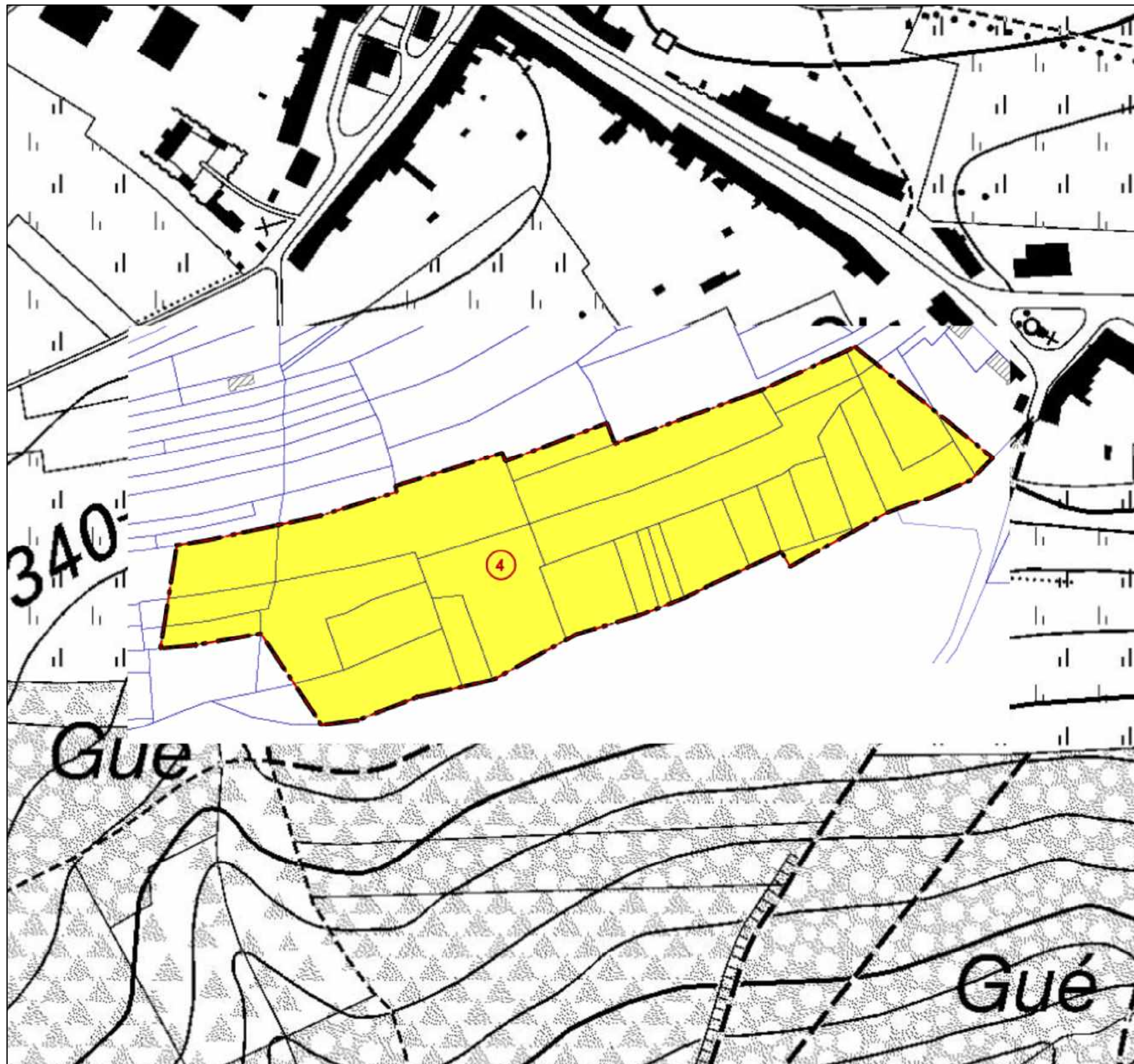


Carte n°3b Avant-projet de PCAR

Périmètre "PC Felenne"

Légende

-  Périmètre du PCAR
-  Périmètre de révision
-  Zone d'aménagement communal concerté
=> Zone agricole
-  Zone agricole



1:2.000

0 25 50 100
mètres




Source : SPW



Carte n°4a Plan de secteur

Périmètre "ZAEM Gozin"

Légende

-  Périmètre "ZAEM Gozin"
-  Périmètre de révision partielle - annulation
-  Ligne haute tension existante

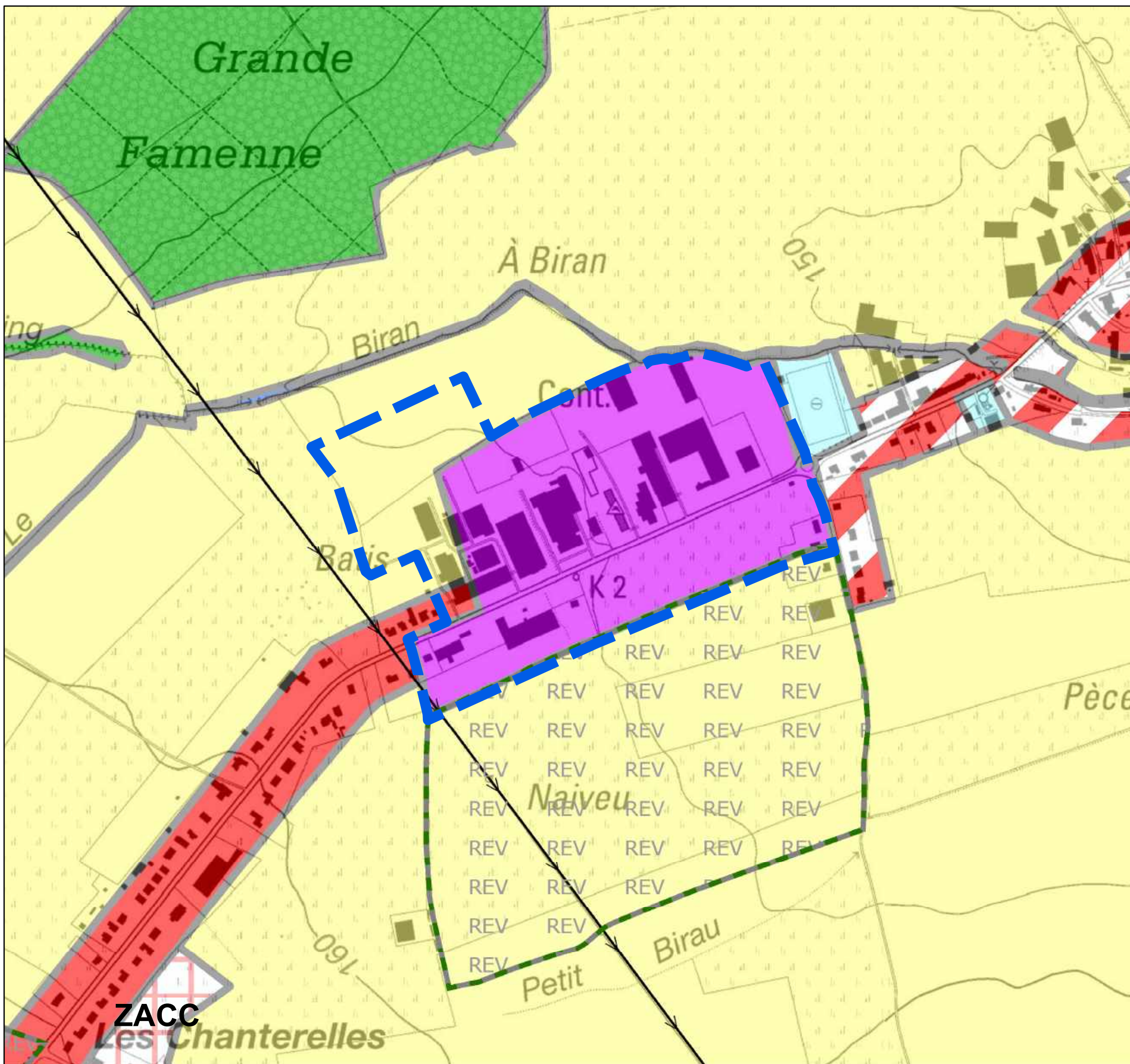
Zones d'affectation

-  Habitat
-  Habitat à caractère rural
-  Services publics, équipements communs
-  Activité économique mixte
-  Activité économique industrielle
-  Aménagement communal concerté
-  Agricole
-  Forestière
-  Eau

1:5.000

0 50 100 200 mètres









Source : IGN, SPW

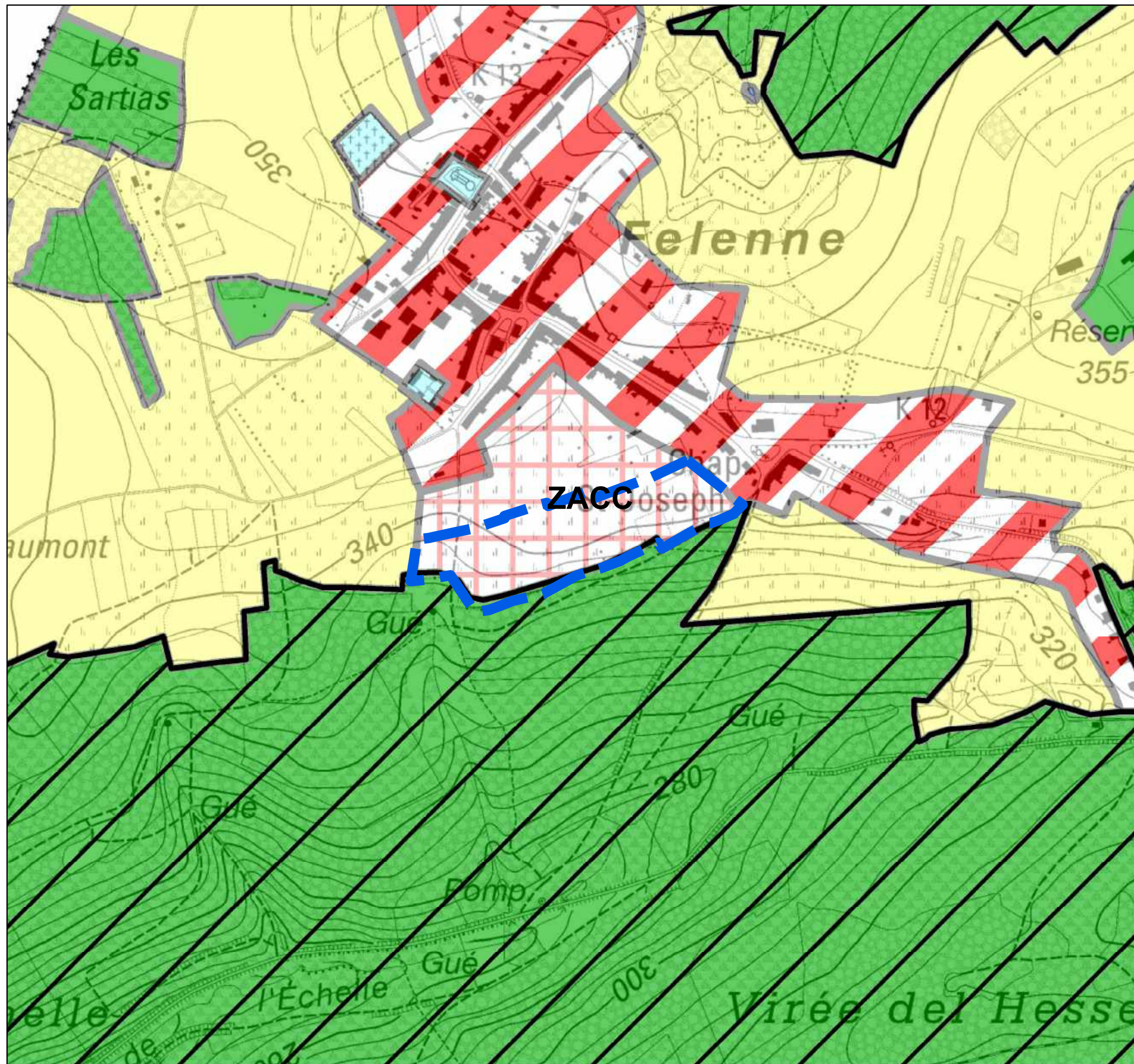


Carte n°4b
Plan de secteur

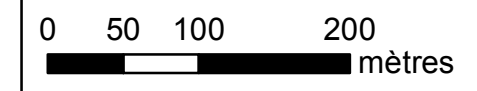
Périmètre "PC Felenne"

Légende

-  Périmètre de compensation de Felenne
-  Périmètre d'intérêt paysager
- Zones d'affectation**
-  Habitat à caractère rural
-  Services publics, équipements communs
-  Aménagement communal concerté
-  Agricole
-  Forestière
-  Eau



1:5.000



Source : IGN, SPW



Carte n°5a Situation de droit

Périmètre "ZAEM Gozin"

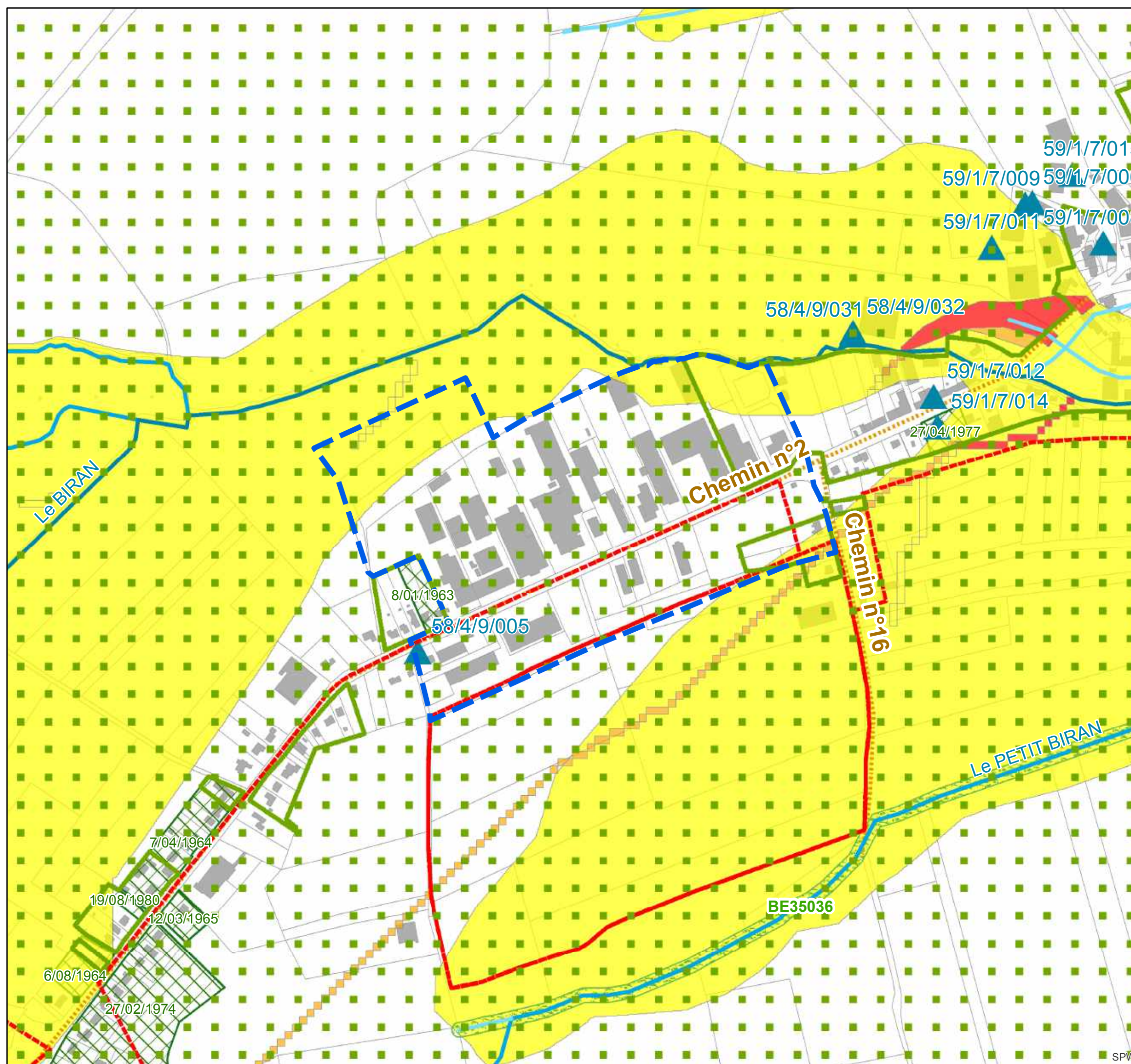
Légende

-  Périmètre "ZAEM Gozin"
-  Captage privé
-  Cours d'eau de 2ème catégorie
-  Cours d'eau de 3ème catégorie
-  Cours d'eau non classé
- Aléa d'inondation**
 -  Aléa faible
 -  Aléa moyen
 -  Aléa élevé
-  Site Natura 2000
-  Schéma d'occupation locale (SOL)
-  Lotissement existant
-  Chemins vicinaux
-  Périmètre de remboursements en cours (actes signés)

1:5.000

0 50 100 200
mètres

Source : SPW



Carte n°5b Situation de droit

Périmètre "PC Felenne"

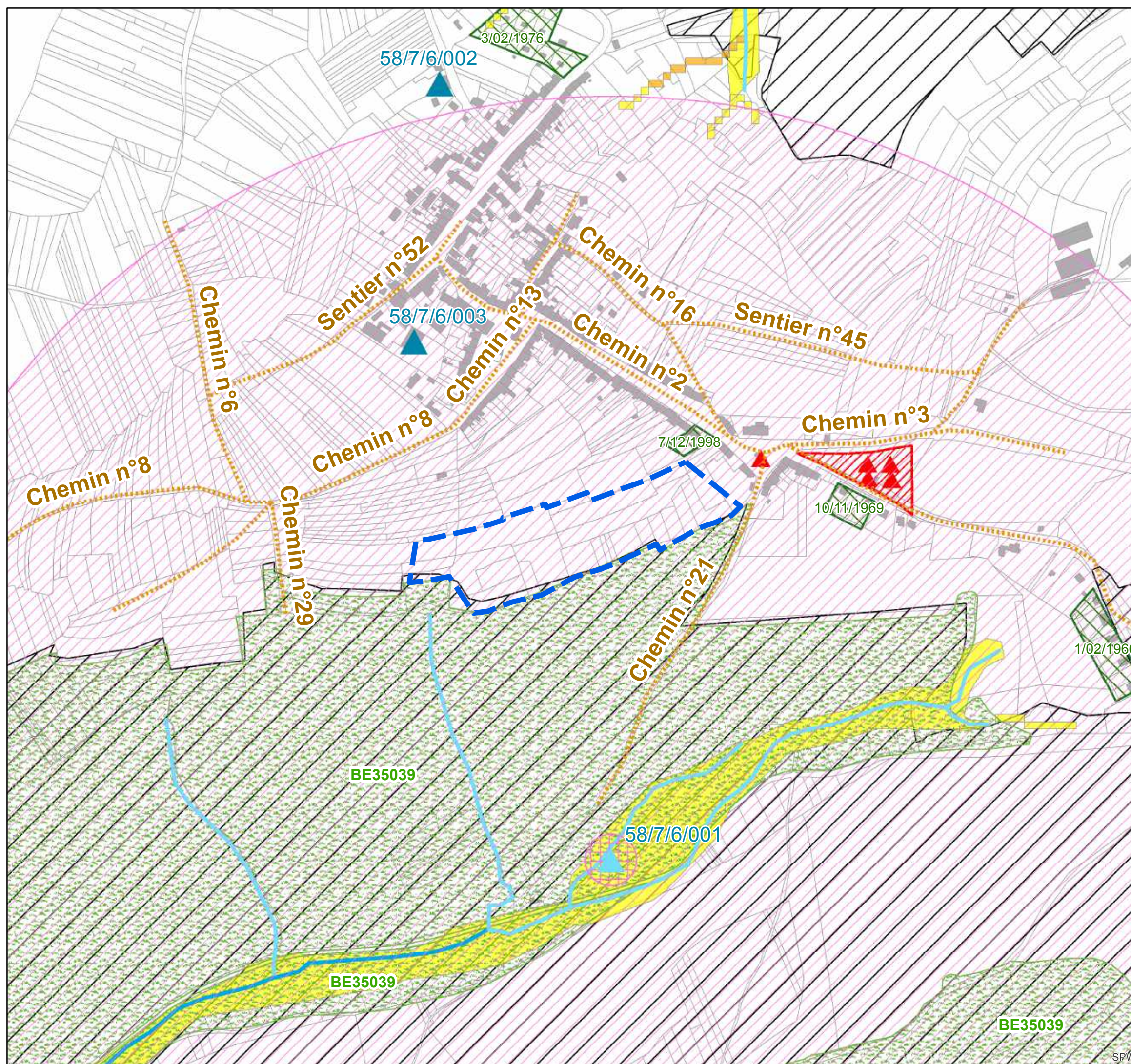
Légende

-  Périmètre de compensation de Felenne
-  Captage privé
-  Captage public
- Zone de protection de captage forfaitaire**
 -  rapprochée
 -  éloignée
-  Cours d'eau de 3ème catégorie
-  Cours d'eau non classé
- Aléa d'inondation**
 -  Aléa faible
 -  Aléa moyen
-  Site Natura 2000
-  Arbre remarquable
-  Périmètre d'intérêt paysager
-  Site remarquable
-  Lotissement existant
-  Chemins vicinaux

1:5.000

0 50 100 200
mètres

Source : SPW



Carte n°6a Contexte physique

Périmètre "ZAEM Gozin"

Légende



Périmètre "ZAEM Gozin"



Captage privé

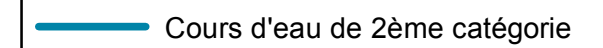
Zone de protection de captage forfaitaire



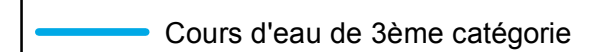
éloignée



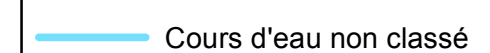
Plan d'eau



Cours d'eau de 2ème catégorie



Cours d'eau de 3ème catégorie



Cours d'eau non classé

Aléa d'inondation



Aléa faible



Aléa moyen



Aléa élevé



Engorgement en eau permanent

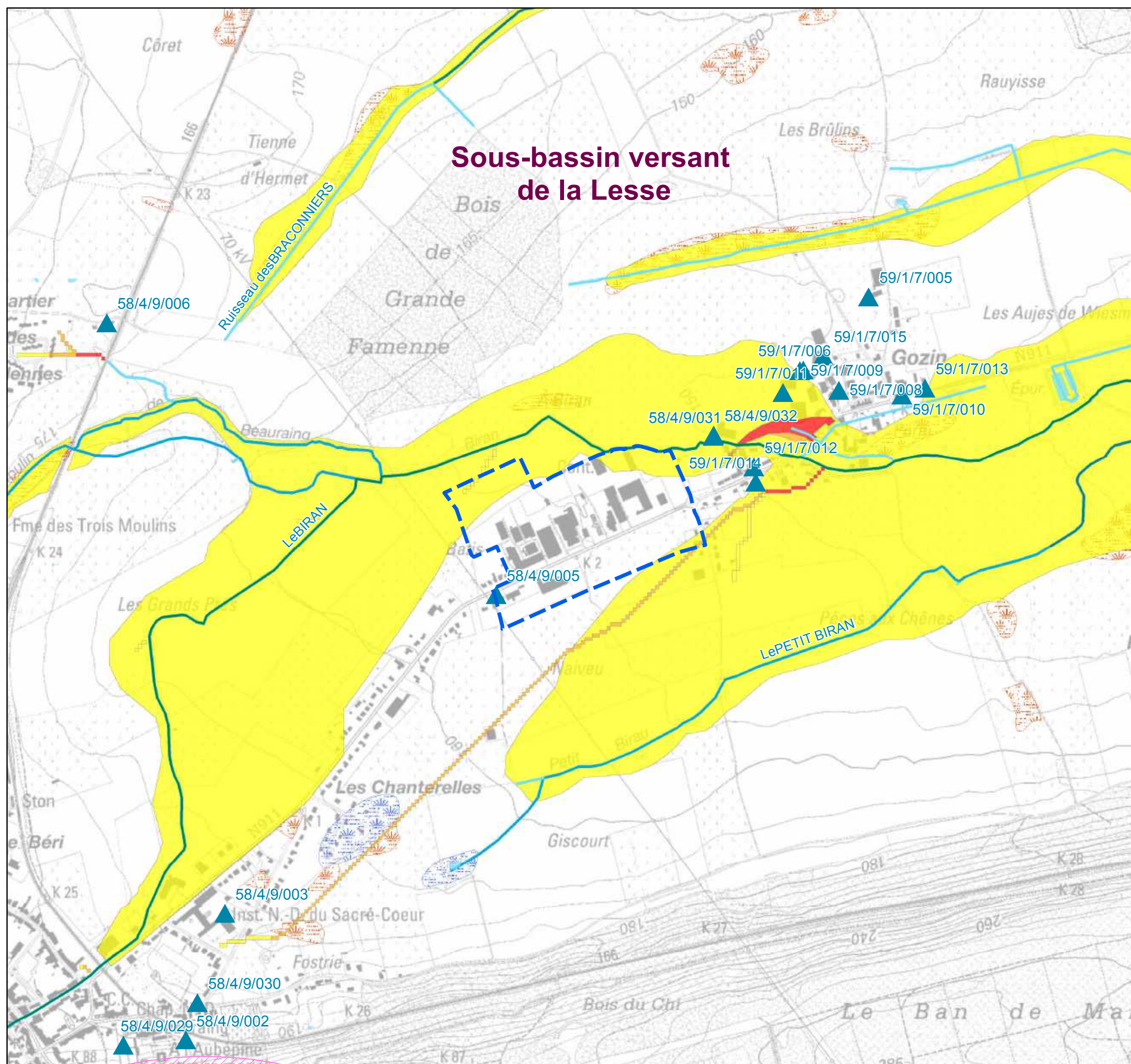


Engorgement en eau temporaire

1:10.000

0 100 200 400
mètres












Source : IGN, SPW



Carte n°6b Contexte physique

Périmètre "PC Felenne"

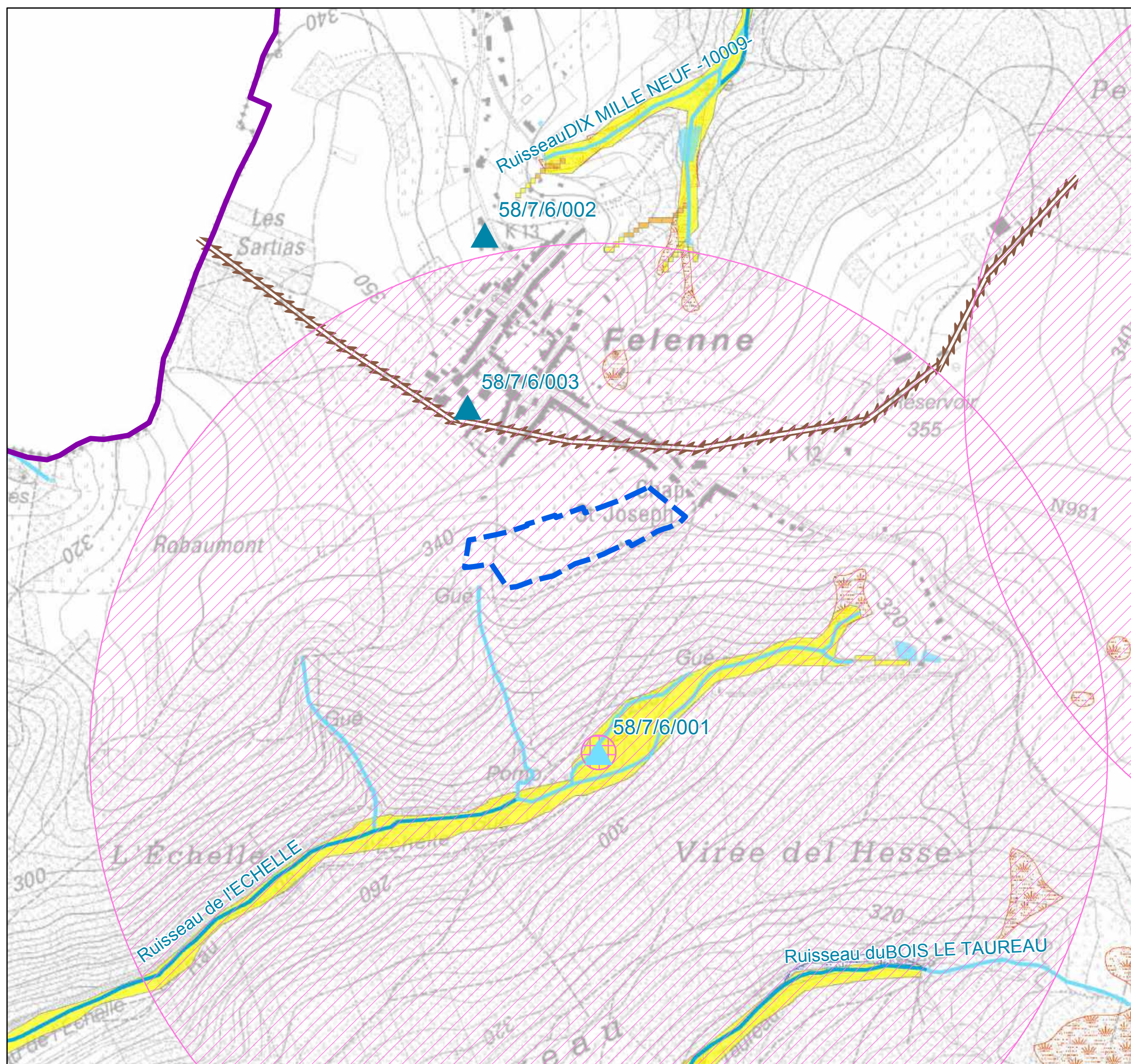
Légende

-  Périmètre de compensation de Felenne
-  Captage privé
-  Captage public
- Zone de protection de captage forfaitaire**
 -  rapprochée
 -  éloignée
-  Plan d'eau
-  Cours d'eau de 3ème catégorie
-  Cours d'eau non classé
- Aléa d'inondation**
 -  Aléa faible
 -  Aléa moyen
-  Ligne de crête
-  Engorgement en eau permanent
-  Engorgement en eau temporaire

1:7.500

0 100 200 400 mètres
















Source : IGN, SPW



Carte n°7a Contexte naturel et paysager

Périmètre "ZAEM Gozin"

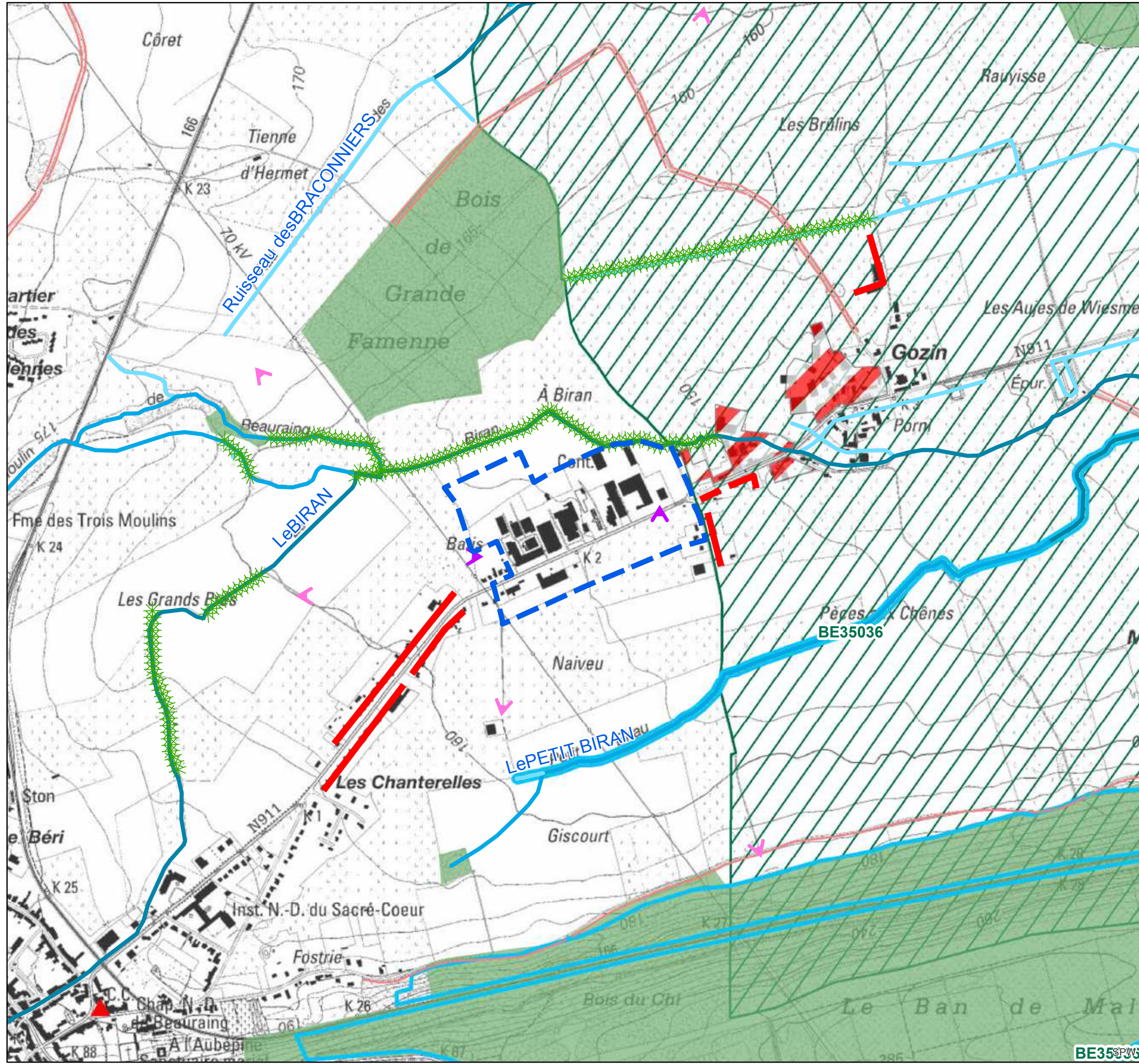
Légende

-  Périmètre "ZAEM Gozin"
-  Vue vers le périmètre
-  Vue depuis le périmètre
-  Barrière paysagère urbanisée
-  Barrière paysagère végétale
-  Obstacle paysager végétal
-  Obstacle paysager urbanisé
-  Périmètre d'intérêt paysager ADESA
-  Arbre remarquable
-  Cours d'eau de 2ème catégorie
-  Cours d'eau de 3ème catégorie
-  Cours d'eau non classé
-  Site Natura 2000
-  Site de grand intérêt biologique
-  Zone de fauchage tardif avec une bande de sécurité

1:10.000

0 125 250 500 mètres

Source : IGN, SPW















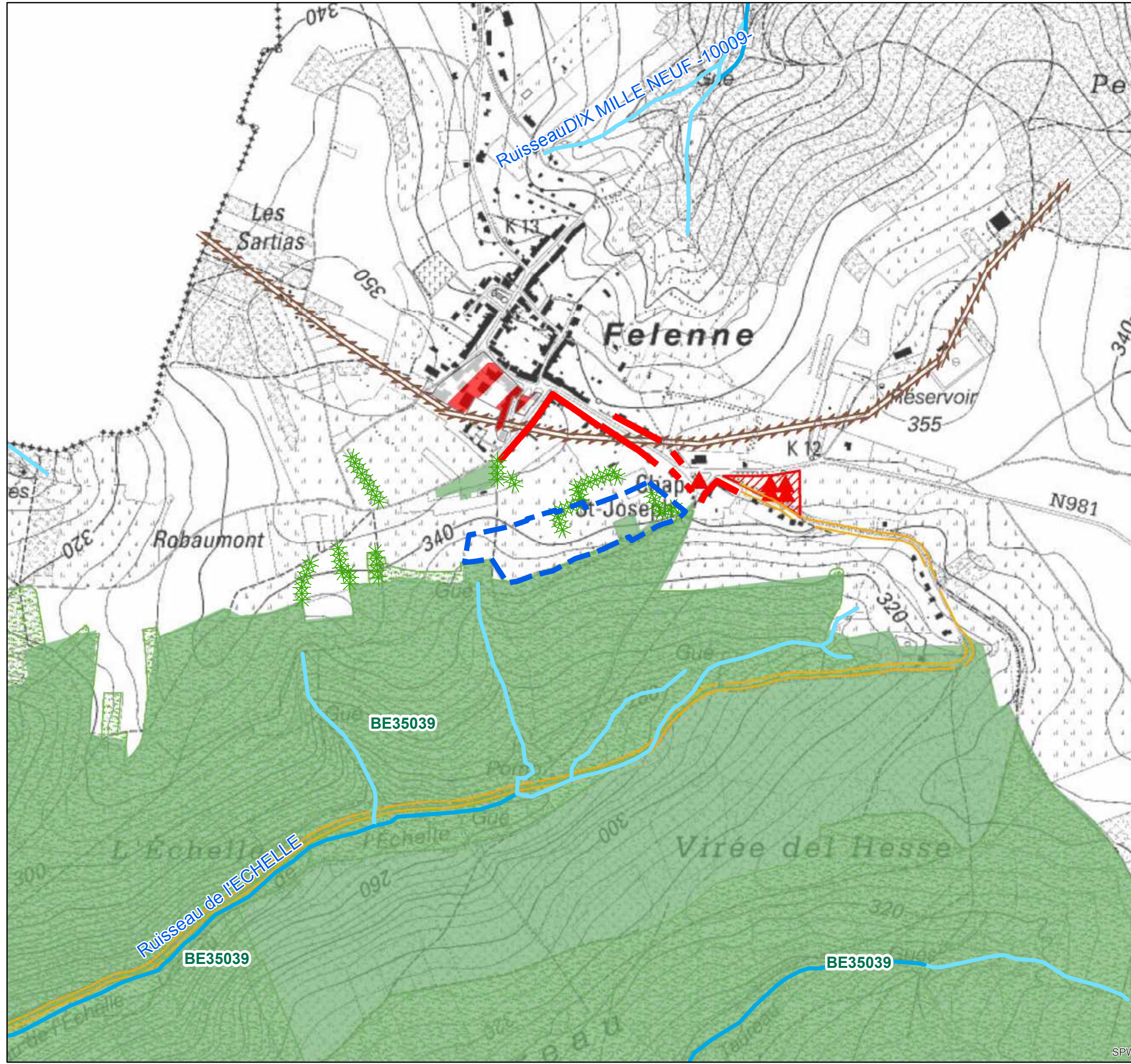
BE35036

Carte n°7b Contexte naturel et paysager

Périmètre "PC Felenne"

Légende

-  Périmètre de compensation de Felenne
-  Barrière paysagère urbanisée
-  Barrière paysagère végétale
-  Obstacle paysager végétal
-  Obstacle paysager urbanisé
-  Ligne de crête
-  Arbre remarquable
-  Site remarquable
-  Cours d'eau de 3ème catégorie
-  Cours d'eau non classé
-  Site Natura 2000
-  Zone de fauchage très tardif



1:7.500












Source : IGN, SPW

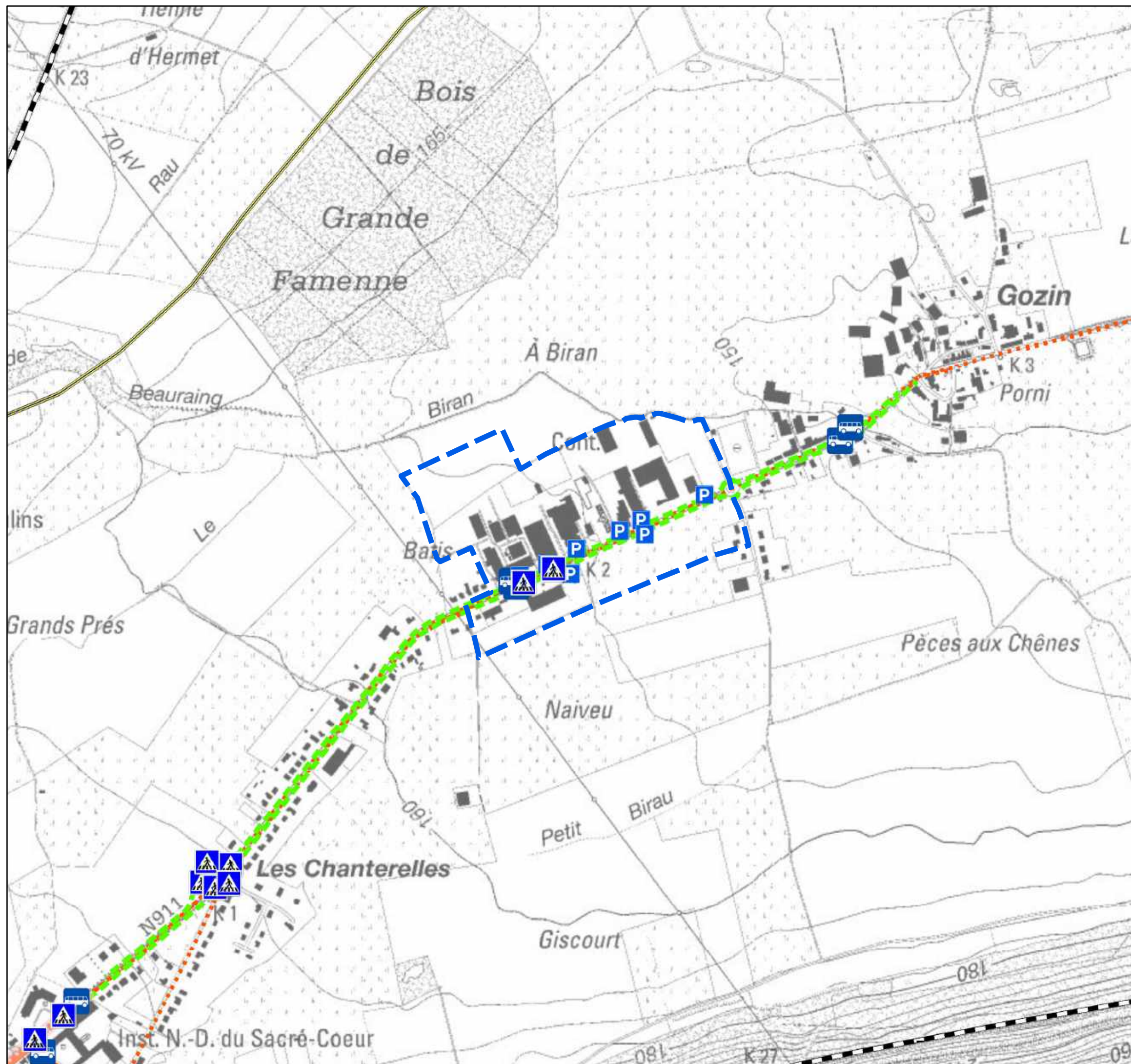


Carte n°8a Mobilité

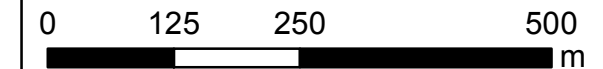
Périmètre "ZAEM Gozin"

Légende

-  Périmètre "ZAEM Gozin"
-  Arrêt de bus TEC
-  Lignes de bus TEC
-  Passage piéton
-  Parking
-  Zone30
-  Piste cyclable
-  Contournement de Beauraing
-  Chemin de fer

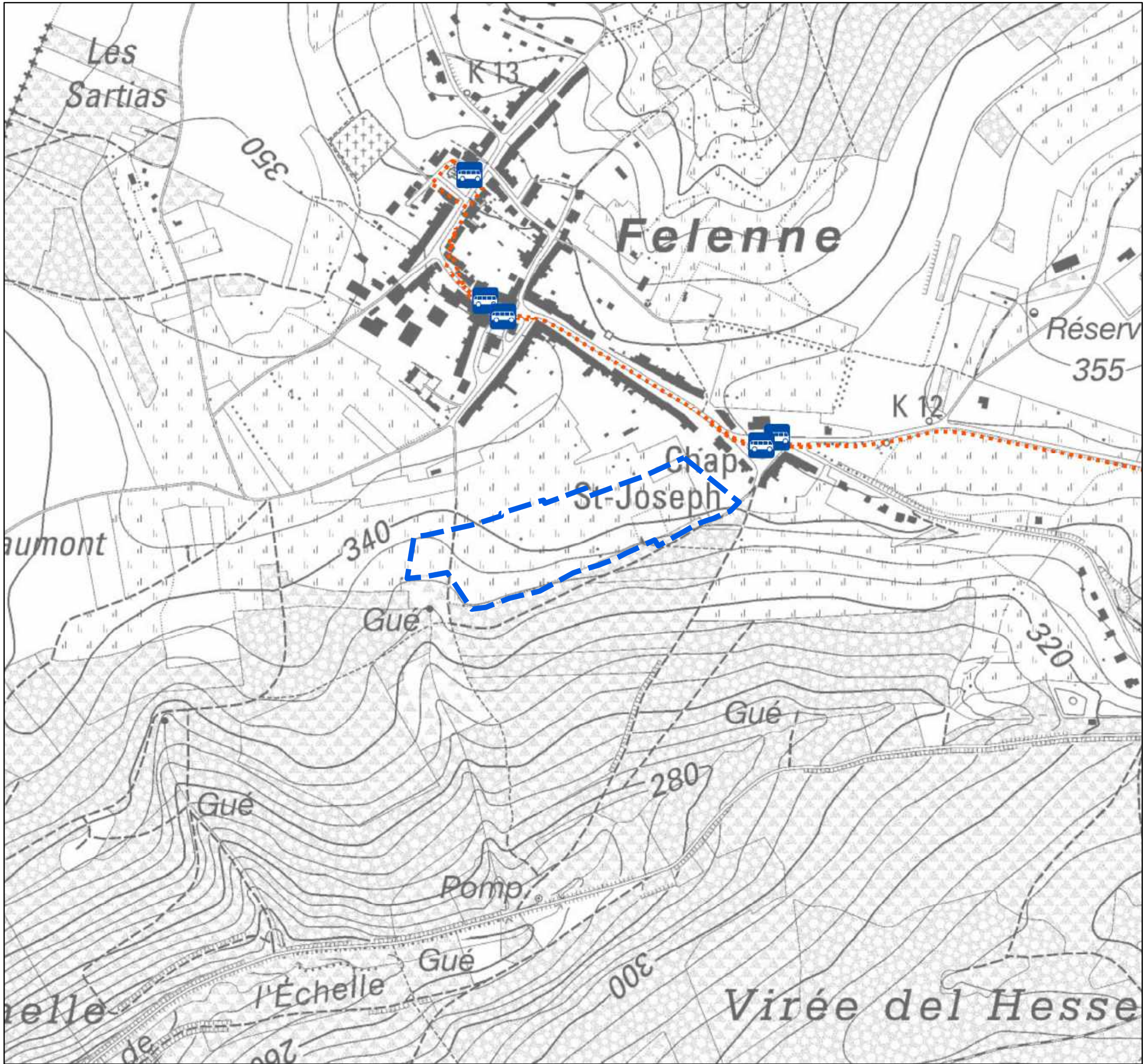


1:7.500



Source : SPW








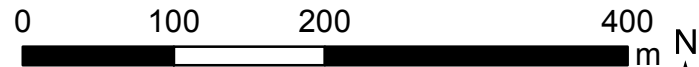
Carte n°8b Mobilité

Périmètre "PC Felenne"

Légende

-  Périmètre de compensation de Felenne
-  Arrêt de bus TEC
-  Lignes de bus TEC

1:5.000











Source : SPW

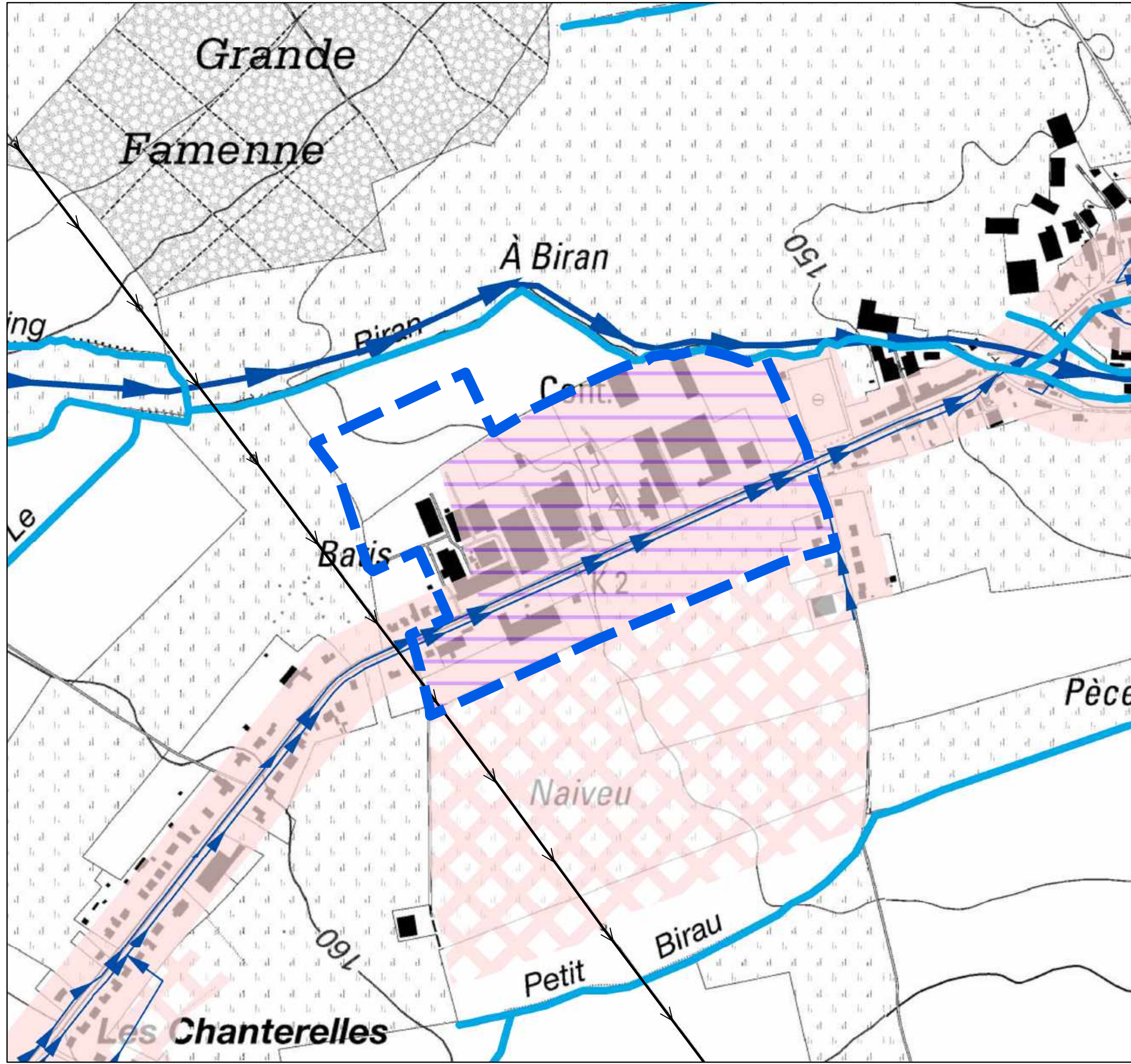


Carte n°9a Equipements et infrastructures

Périmètre "ZAEM Gozin"

Légende

-  Périmètre "ZAEM Gozin"
-  Ligne haute tension 70 kV
-  Cours d'eau
- Zone d'assainissement collectif**
 -  Zone d'habitat
 -  ZACC
 -  Ia, A02; Ia, A01; Ia, A12
 -  Collecteur gravitaire existant
 -  Egout gravitaire existant



1:5.000













Source : IGN, SPW - DGO3



Carte n°9b Equipements et infrastructures

Périmètre "PC Felenne"

Légende

-  Périmètre de compensation de Felenne
-  Cours d'eau
- Zone d'assainissement collectif**
 -  Zone d'habitat
- Zone d'assainissement autonome**
 -  Zone d'habitat
 -  ZAA - Zone d'aménagement différé
-  Collecteur de refoulement à réaliser
-  Egout gravitaire à réaliser
-  Egout gravitaire existant
-  Station de pompage à réaliser
-  Antenne

1:5.000

0 50 100 200
m

Source : IGN, SPW - DGO3

